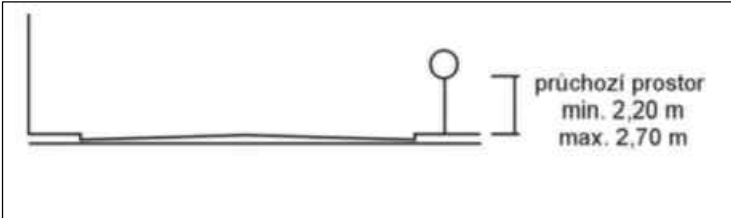
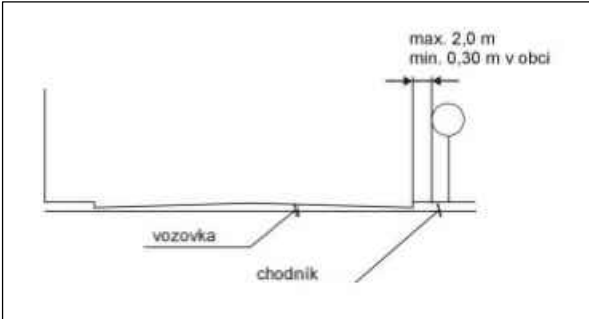
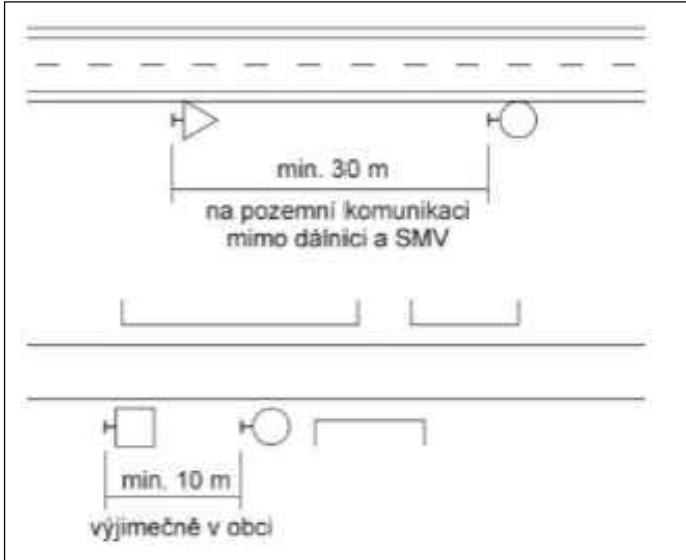


VZDÁLENOST MEZI ZNAČKAMI DLE TP 65


BOČNÍ UMÍSTĚNÍ SVISLÝCH ZNAČEK DLE TP 65

VÝŠKOVÉ UMÍSTĚNÍ SVISLÝCH ZNAČEK DLE TP 65



LEGENDA:

- VODOROVNÉ DOPRAVNÍ ZNAČENÍ BÍLÉ - NÁVRH
- STAVEBNÍ ÚPRAVY
- GEODETICKÉ ZAMĚŘENÍ STÁVAJÍCÍHO STAVU
- ROZHLÉDOVÁ VZDÁLENOST NA A Z ČEKACÍCH PLOCH PŘECHODU NA JÍZDNÍ PÁS DLE ČSN 73 6110 ($v_n = 50 \text{ km/h}$, $x = 50 \text{ m}$)
- SVISLÉ DOPRAVNÍ ZNAČENÍ - NÁVRH
- SVISLÉ DOPRAVNÍ ZNAČENÍ - STAV

Objednatel projektu:	MĚSTO NOVÉ MĚSTO NA MORAVĚ Vratislavovo náměstí 103 592 31 Nové Město na Moravě	<div></div> <div>Ing. Tomáš Petr Nad Vápenicí 42, 592 42 Jimramov - Benátky tel.: (+420) 605 169 968 email: petr.projekt@gmail.com</div>	
Zodp. projektant:	ING. TOMÁŠ PETR		
Zpracoval:	ING. TOMÁŠ PETR, ADÉLA OBORNÁ		
		Stupeň:	PDPS
Akce: REKONSTRUKCE ULICE SMETANOVA ÚSEK DROBNÉHO - KŘIČKOVA		Zák. č.:	089
		Datum:	10/2021
		Formát:	2,5 x A4
		Měřítko.:	1:500
Obsah:	DOPRAVNÍ SITUACE	Číslo přílohy: C.4	Číslo paré: